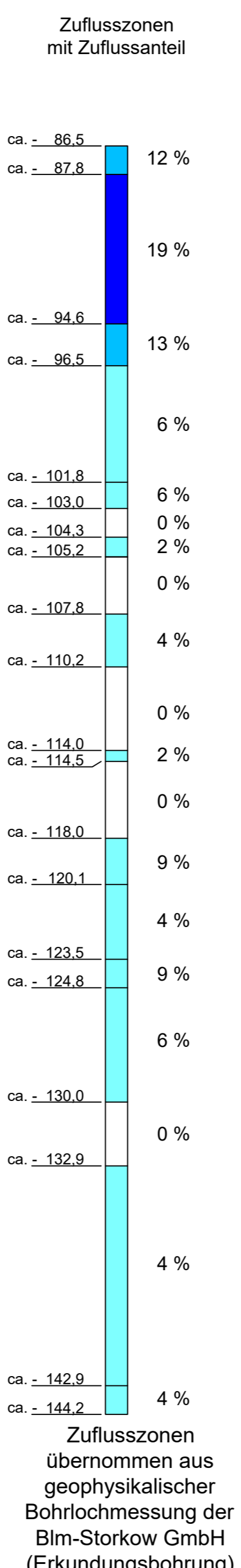
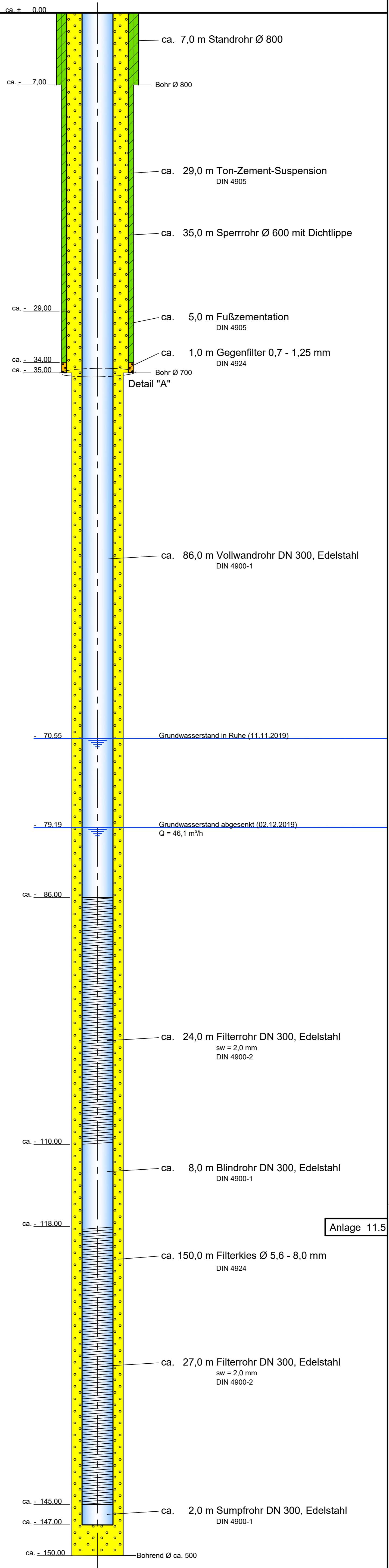


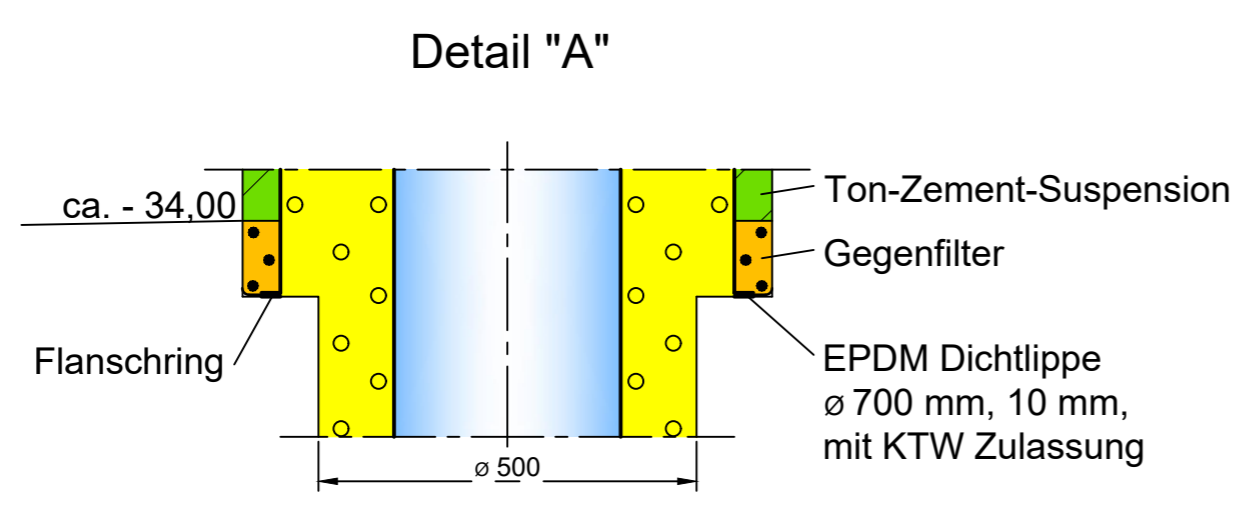
Schichtenprofil übernommen aus geophysikalischer Bohrlochmessung der Blm-Storkow GmbH (Erkundungsbohrung)



Zuflusszonen übernommen aus geophysikalischer Bohrlochmessung der Blm-Storkow GmbH (Erkundungsbohrung)



Anlage 11.5



Zum heutigen Antrag auf Erteilung einer wasserrechtlichen Bewilligung gehörend:

Antragstellerin : Sachbearbeiterin :
BIESKE UND PARTNER
Beratende Ingenieure GmbH

BIESKE UND PARTNER
Beratende Ingenieure GmbH
Im Pesch 79-D-53797 Lohmar · Tel.: +49 2246 9212-0 · Fax: +49 2246 9212-99

Auftraggeber:	Stadtwerke Mechernich	bearb.:	30.05.2022 wj / EU
Benennung:	Antrag auf wasserrechtliche Bewilligung WGA Düttling Schichten- und Ausbauprofil Vorentwurf Brunnen IV	gepr.:	-"- WG
		Maßstab:	H 1:200 L 1:20
		Zeichnungs-Nr.:	347/012-031-22-1