

Grundwasserganglinien unter klimatischem Einfluss

(übernommen aus Unterlagen des Erftverbandes)

Zum heutigen Antrag auf Erteilung
einer wasserrechtlichen Bewilligung gehörend:

Antragstellerin:

.....

Sachbearbeiterin:

BIESKE UND PARTNER
Beratende Ingenieure GmbH

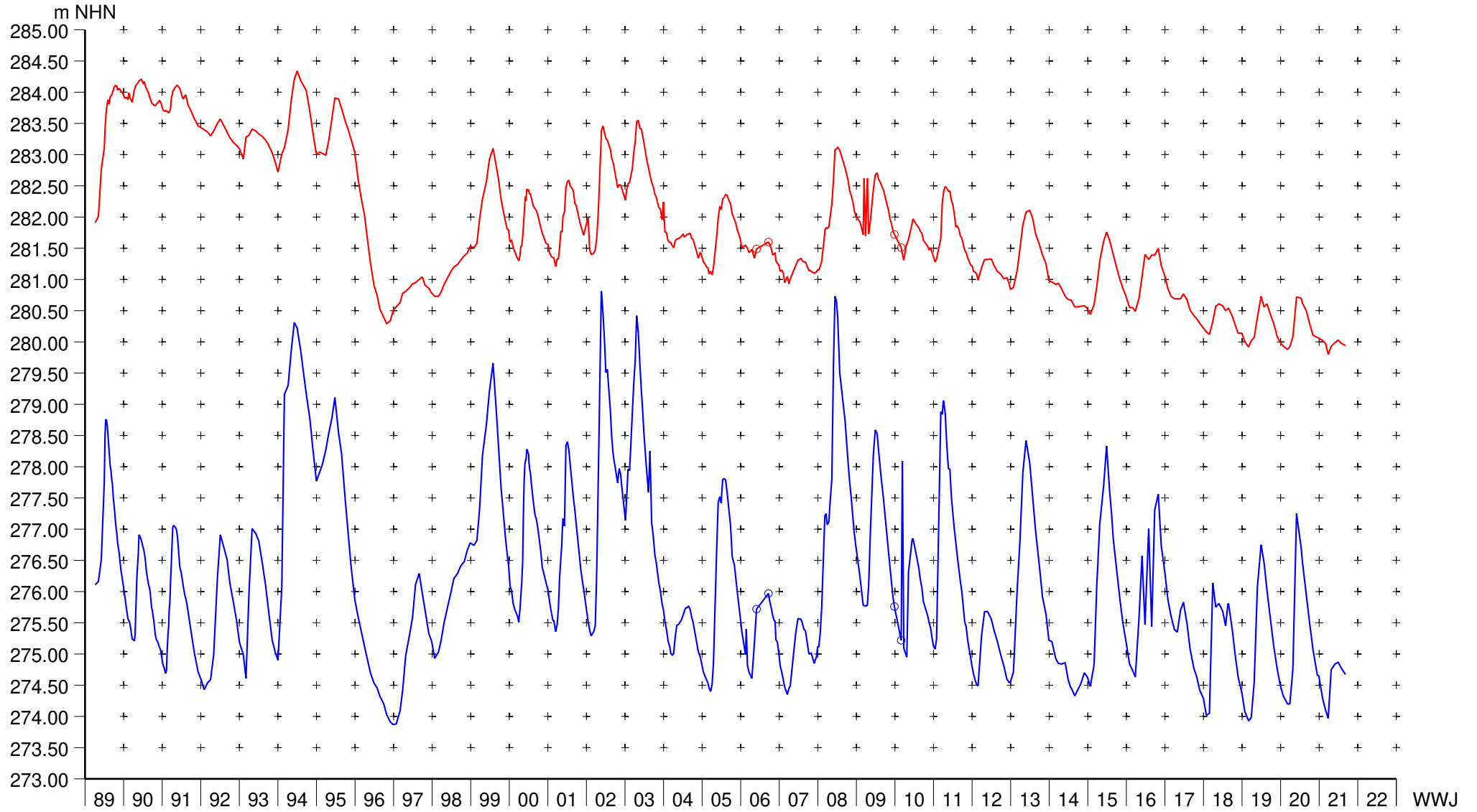
.....

01/020323 GLEHN FLACH

Tk: 5305 R:2541521 H:5607932 Gok: 313.39 Mph: 313.43 Ukf: 270.39 Hor:SO

01/020324 GLEHN TIEF

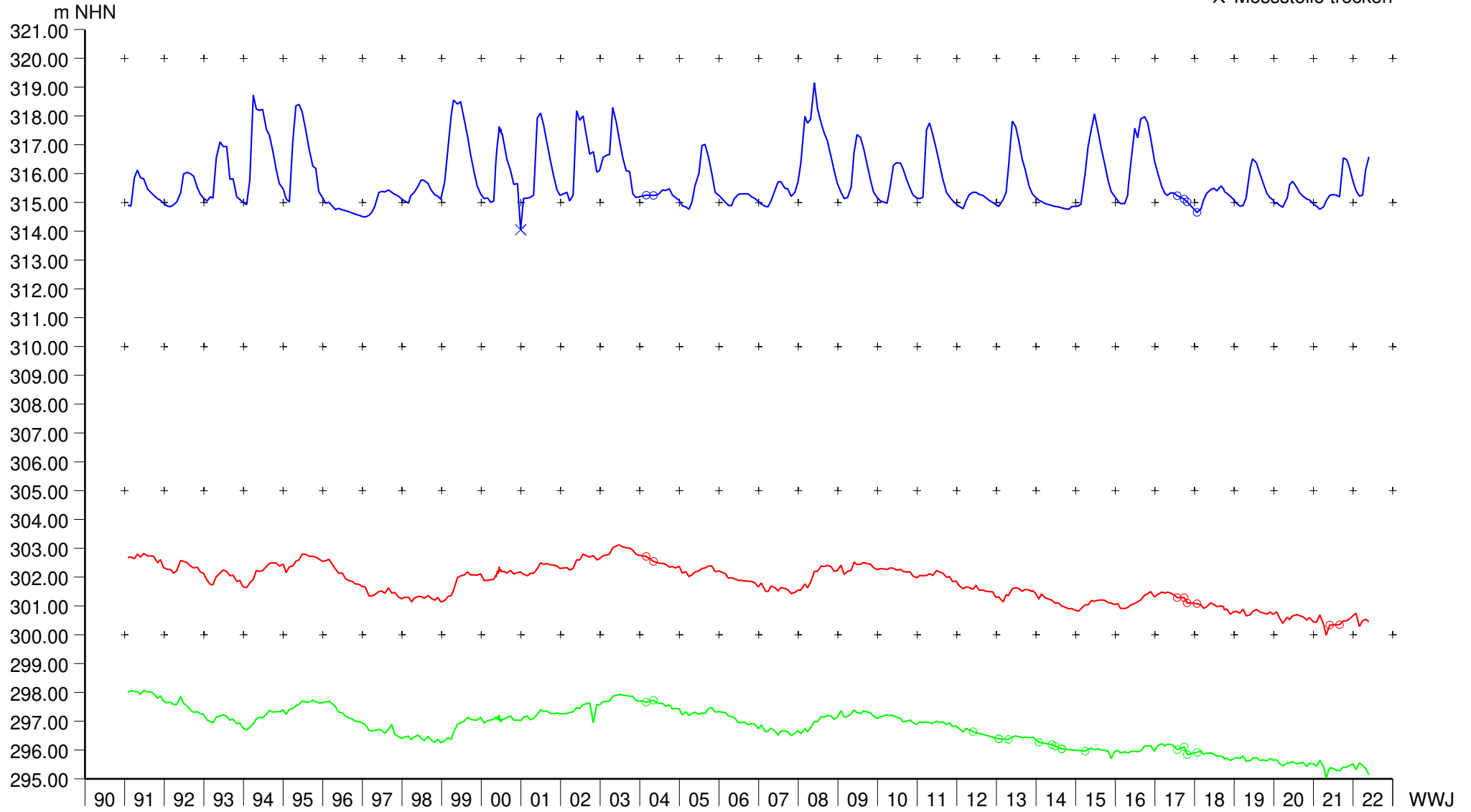
Tk: 5305 R:2541521 H:5607932 Gok: 313.39 Mph: 313.42 Ukf: 255.28 Hor:SM



- 21/030310 Mechernich 2
- 21/030311 Mechernich 2
- 21/030312 Mechernich 2

Tk: 5405 R:2542682 H:5605689 Gok: 325.91 Mph: 326.06 Ukf: 314.06 Hor:SO
 Tk: 5405 R:2542682 H:5605689 Gok: 325.91 Mph: 326.00 Ukf: 254.00 Hor:SM
 Tk: 5405 R:2542682 H:5605689 Gok: 325.91 Mph: 325.94 Ukf: 211.94 Hor:SM

x Messtelle trocken

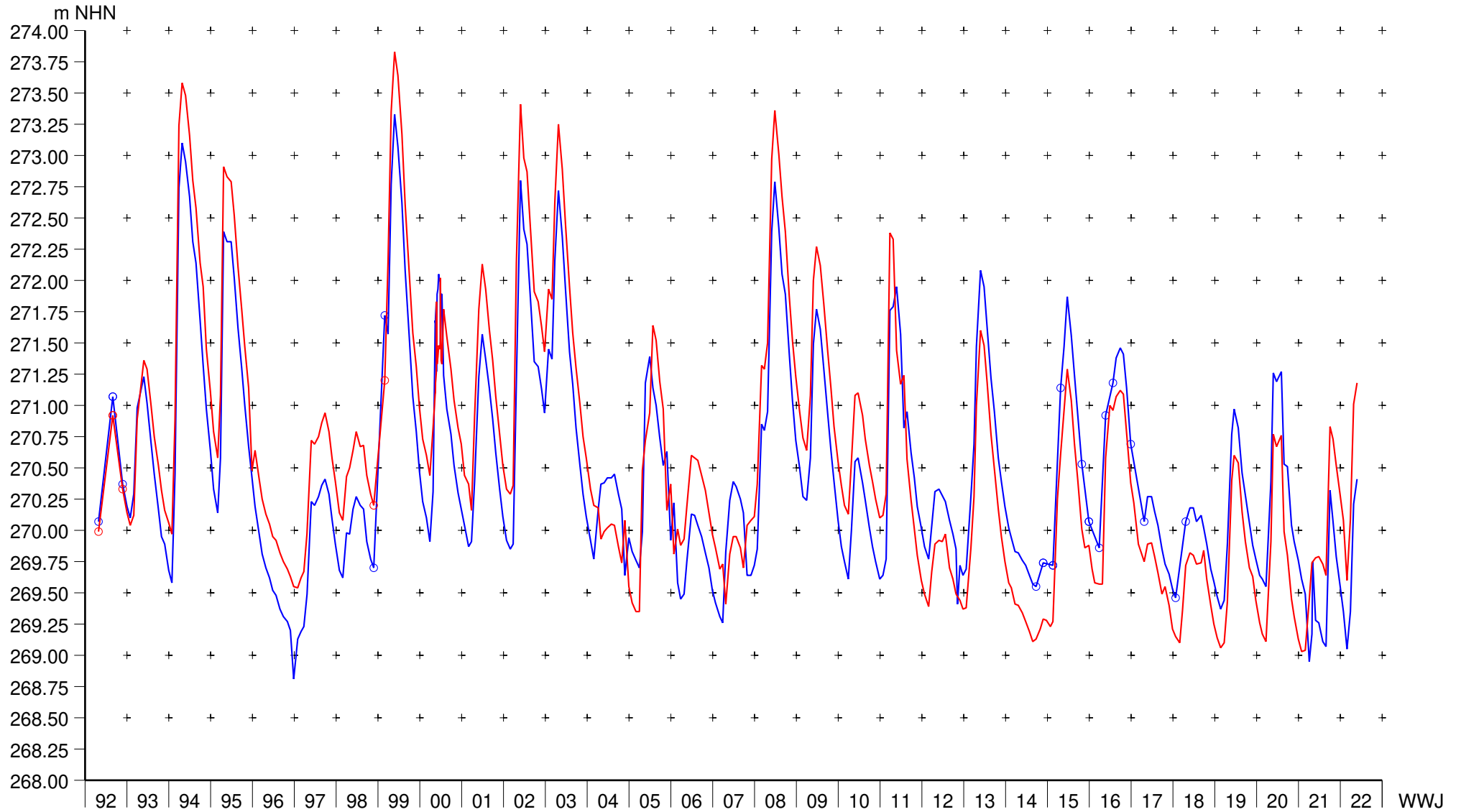


21/040136 VWW Dützbenden

Tk: 5305 R:2542350 H:5608870 Gok: 276.47 Mph: 276.37 Ukf: 255.41 Hor:SO

21/040137 VWW Dützbenden

Tk: 5305 R:2542350 H:5608870 Gok: 276.47 Mph: 276.39 Ukf: 244.41 Hor:SM



21/042023 VWW Bleibuir 1

Tk: 5305 R:2541750 H:5607365 Gok: 288.54 Mph: 288.44 Ukf: 266.39 Hor:SO

21/042024 VWW Bleibuir 1

Tk: 5305 R:2541750 H:5607365 Gok: 288.54 Mph: 288.32 Ukf: 240.32 Hor:SM

