

Grundwasserganglinien unter Fördereinfluss

(übernommen aus Unterlagen des Erftverbandes)

Zum heutigen Antrag auf Erteilung
einer wasserrechtlichen Bewilligung gehörend:

Antragstellerin:

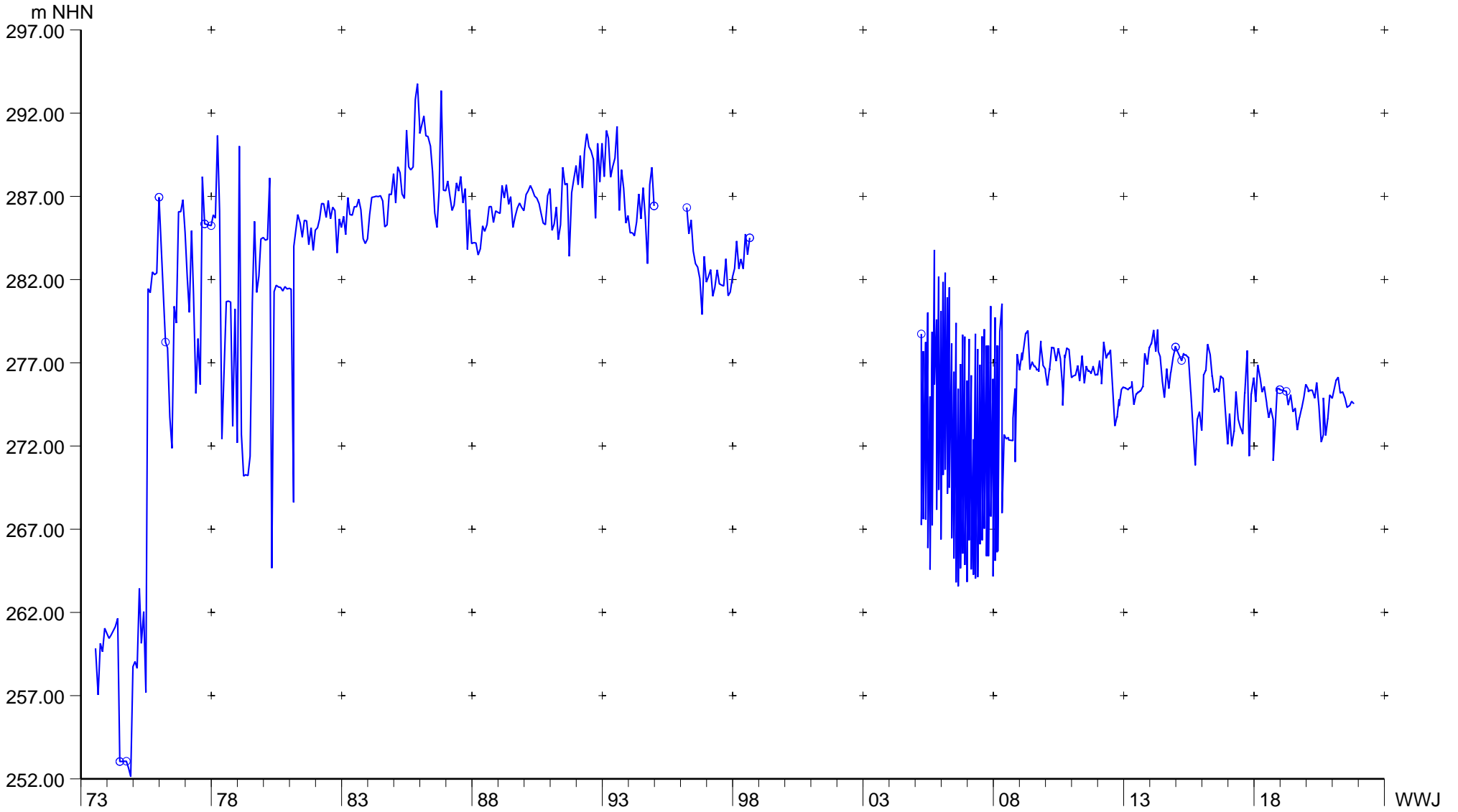
.....

Sachbearbeiterin:

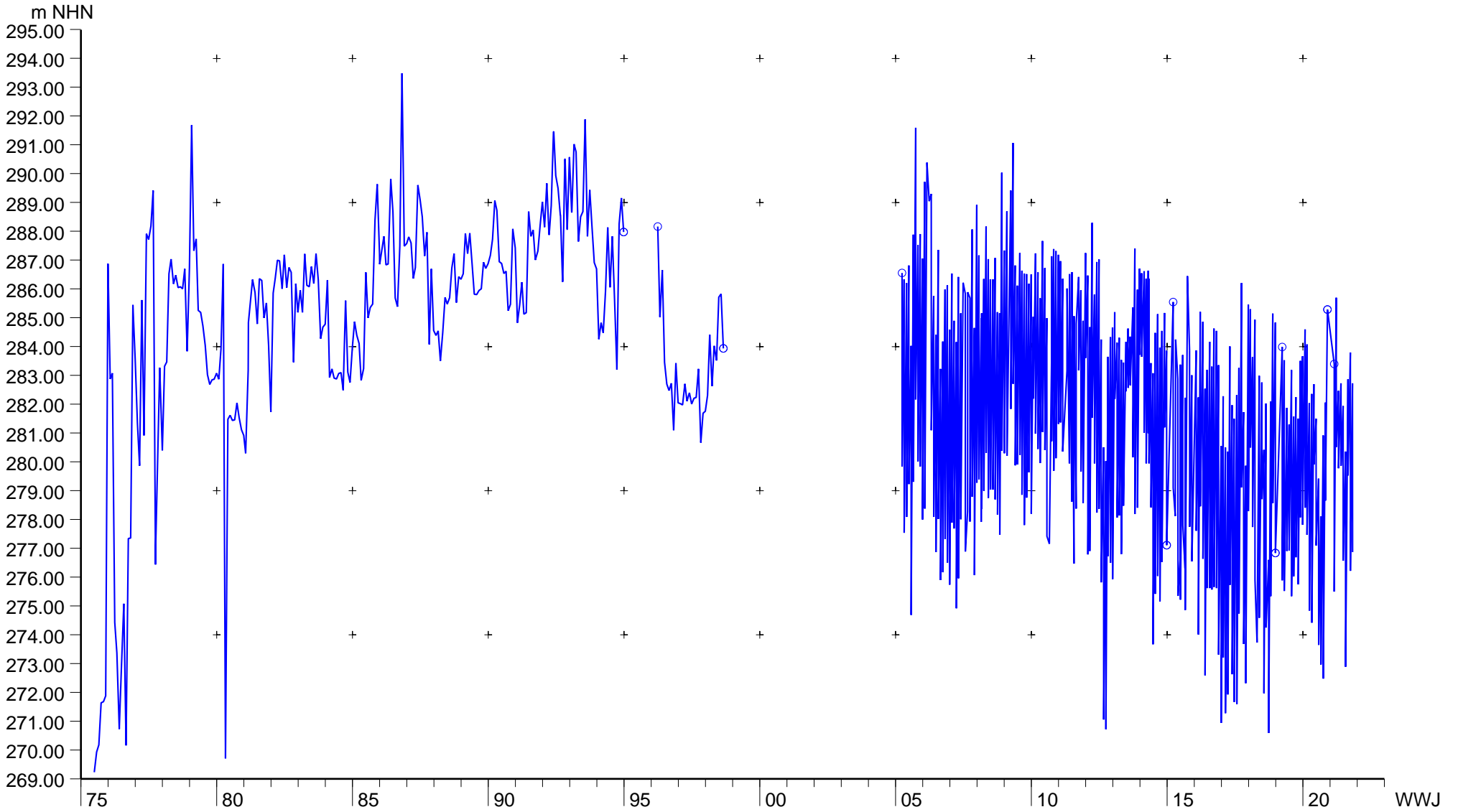
BIESKE UND PARTNER
Beratende Ingenieure GmbH

.....

1/40808 Bleibuir Br.1 VU 68 Tk: 5405 R: 2541370 H: 5606871 Gok: 301.60 Mph: 294.38 Ukf: 208.02 Hor: SM



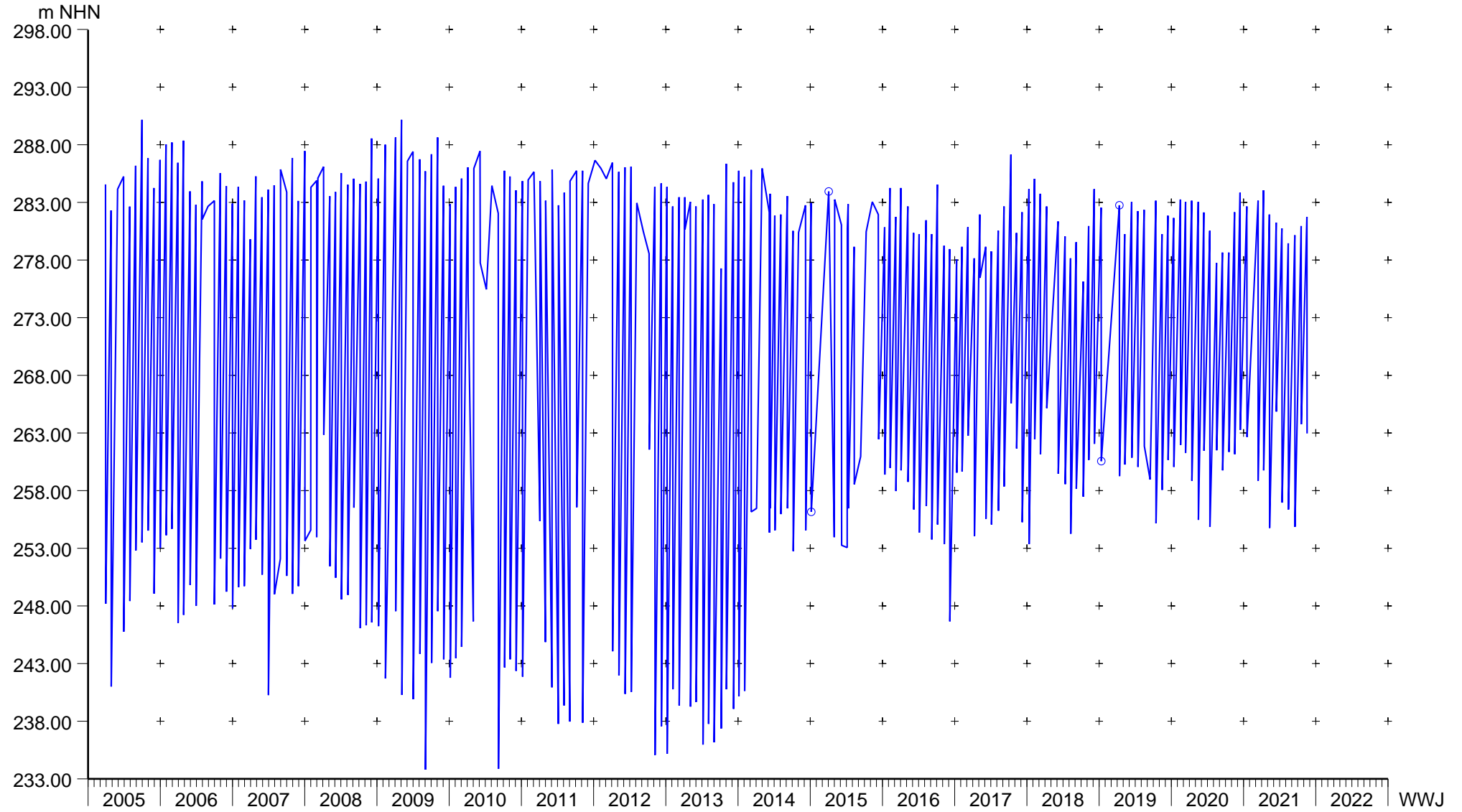
1/40809 Bleibuir Br.2 VU 75 Tk: 5405 R: 2541322 H: 5606819 Gok: 301.71 Mph: 299.84 Ukf: 204.31 Hor: SM



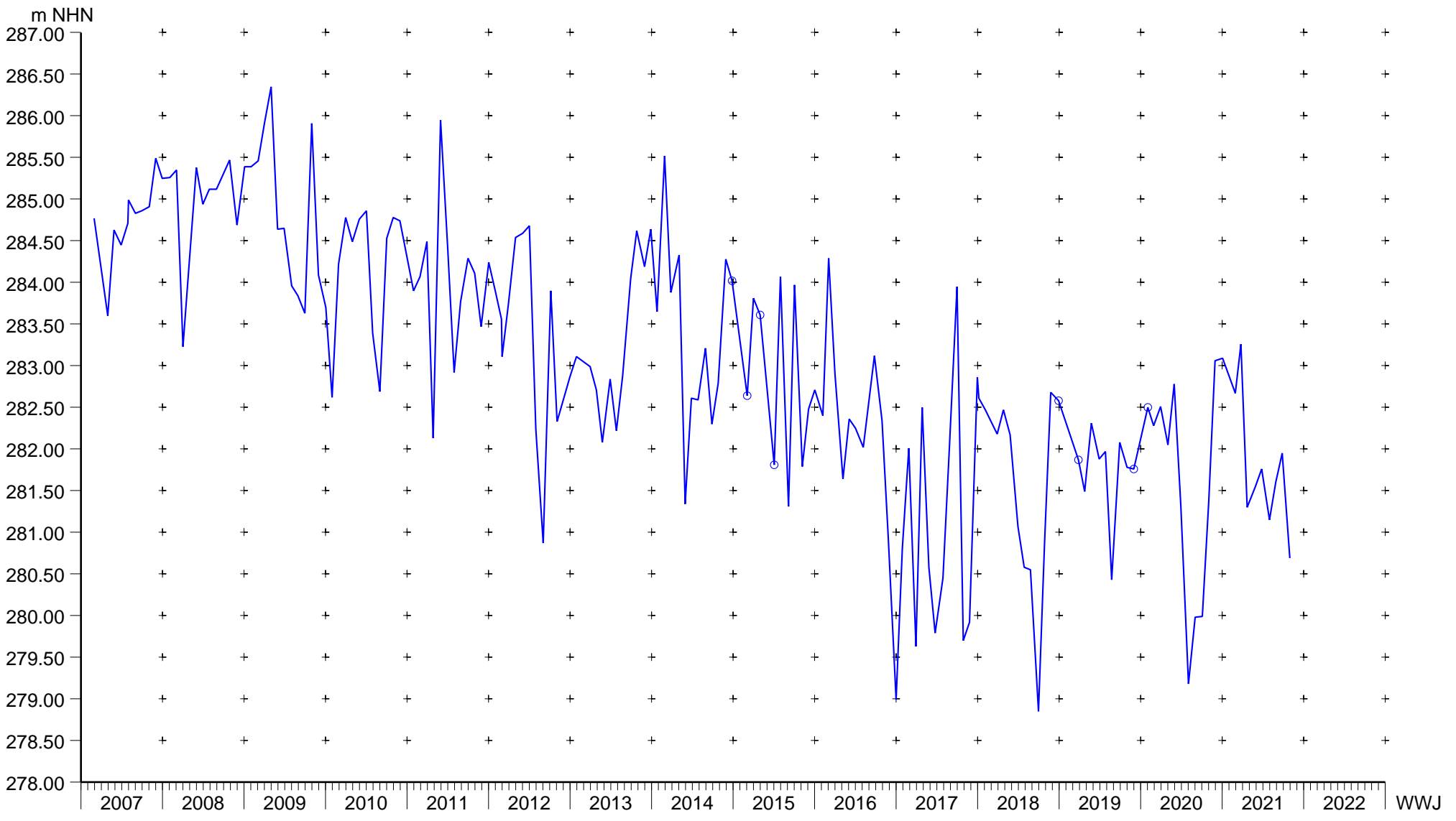
1/42018

Bleibuir Br.3

Tk: 5405 R: 2541407 H: 5606854 Gok: 299.00 Mph: 297.57 Ukf: 173.00 Hor: SM



1/42033 Doppelpegel Br.3 tf Tk: 5405 R: 2541412 H: 5606869 Gok: 298.88 Mph: 298.59 Ukf: 271.89 Hor: SO



01/020321 BLEIBUIR FLACH

Tk: 5405 R:2540268 H:5606613 Gok: 336.35 Mph: 336.94 Ukf: 290.69 Hor:SO

01/020322 BLEIBUIR TIEF

Tk: 5405 R:2540268 H:5606613 Gok: 336.35 Mph: 336.93 Ukf: 275.35 Hor:SM

